



Město Kolín

# Chytré město Kolín

Mgr. Michael Kašpar – starosta města

# Co máme – Kolín v mobilu

- ✓ Aplikace nejen pro turisty, zejména pro naše občany
- ✓ Info o městě
- ✓ Vyhledávání kontaktů + přímý kontakt úředník/vedení města
- ✓ závady ve veřejném prostoru – podnět přidělen kompetentním pracovníkům k vyřešení
- ✓ parkování
- ✓ dynamické jízdní řády
- ✓ cílem je do aplikace implementovat všechny dílčí systémy
- ✓ <http://www.eternal.cz/kolin/>
- ✓ již přes 6000 stažení.



# Kolín v mobilu




The screenshot shows a mobile browser page with the title 'Začíná rekonstrukce Pražské ulice'. The status bar at the top shows '02 - CZ', the time '12:49', and a battery level of '94%'. The page content includes a map of the reconstruction site in Kolín, showing the intersection of Pražská ulice and Kmochova ulice. The map is labeled 'EKONSTRUKCE VODOVODU - 1. etapa'. Below the map, the text reads:


**CO**


Dne 16.10.2017 by mělo vzhledem k počátku prvních prací souvisejících s revitalizací celé této ulice mezi Náměstím Republiky a křižovatkou „Modrý bod“ dojít k úplnému uzavření části ulice Pražské, a to prozatím v úseku od Náměstí Republiky po křižovátku s ulicí Kmochova.


Jedná se o první ze tří etap prací, které má na této ulici naplánované VHS. Ve druhé etapě budou práce pokračovat pokračovat v úseku Pražské od křižovátky s ulicí Kmochovou po křižovátku s ulicí Sluneční a rovněž dojde k celkové uzávěře daného úseku komunikace. V rámci třetí etapy pak bude uzavřen prostor křižovátky ulice Pražské a Sluneční. Tyto zmíněné práce na vodovodní řadu je pochopitelně třeba provést před vlastní revitalizací ulice, která proběhne v příštím roce.

## Průvodce

 **Památky - trasa 1**  
Nejdůležitější památky města Kolín >

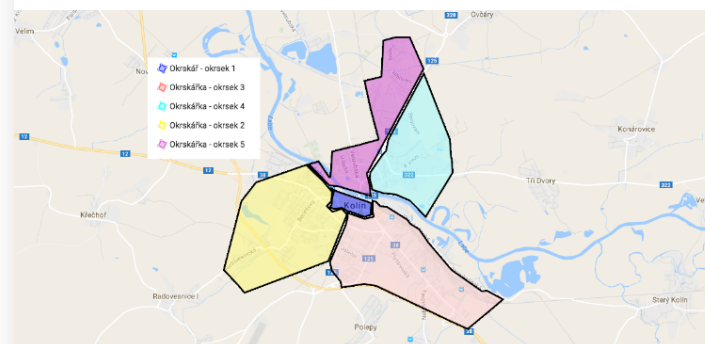
 **Památky - trasa 2**  
Židovské památky v Kolíně >

 **Památky - trasa 3**  
Památky moderní architektury >

 **Další památky**  
mimo navrženou trasu >

## Policejní okrsky

### Policejní okrsky



### CO

Rozdělili jsme Kolín do 5 územních částí, každé části je přidělen 1 okrskář/ka, která má dobrou znalost dané části města a odpovídá za bezpečnost daného okrsku. Okrskář je připraven řešit různé bezpečnostní problémy, od mezilidského soužití, mravnostních trestných činů, poškozování soukromého i veřejného majetku až po zmapování problémových skupin osob vyskytujících se právě v daném okrsku.

### KDO

 **okrsek 1 (modrý na mapě)** >

 **okrsek 2 (žlutý na mapě)** >



# Kolín v mobilu



Doprava

Bezpečný Kolín



Městský úřad



SOS kontakty



Služby



Focení závad



Průvodce



Nastavení



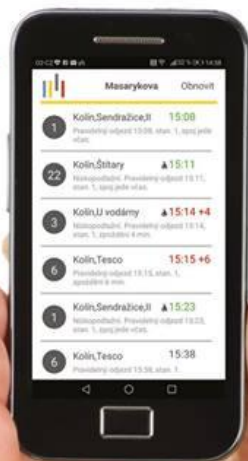
Blokové  
čištění ulic



O aplikaci



Jistě to znáte – jdete na zastávku, veřejná doprava jezdí poměrně často, ale přesto se vám nechce na příjezd vašeho spoje zbytečně dlouho čekat. Máte zrychlit nebo spíš zpomalit? Toto dilema vám nyní pomůže vyřešit nový modul v mobilní aplikaci Kolín v mobilu, kde naleznete aktuální odjezdy autobusů v reálném čase prostřednictvím svého mobilního telefonu.



## Z DIVADLA POHODLNĚ BUSEM...

Víte, že se můžete po skončení večerního představení v divadle pohodlně dostat domů městskou autobusovou dopravou ze zastávky Banka?

Odjezd ze zastávky Banka v pracovní dny směr sídliště ve 21.05 a 21.43 h Linkou č. 3 a směr Zálabí ve 21.20 a 21.40 h Linkou č. 1. Zvažte možnosti cestování, lze to nyní do divadla i bez auta!



- 1

**Kolín,Sendražice,II** 15:08

Pravidelný odjezd 15:08, stan. 1, spoj jede včas.

---

22

**Kolín,Štítary** 15:11

Nízkopodlažní. Pravidelný odjezd 15:11, stan. 1, spoj jede včas.

---

3

**Kolín,U vodárny** 15:14 +4

Nízkopodlažní. Pravidelný odjezd 15:14, stan. 1, zpoždění 4 min.

---

6

**Kolín,Tesco** 15:15 +6

Pravidelný odjezd 15:15, stan. 1, zpoždění 6 min.

---

1

**Kolín,Sendražice,II** 15:23

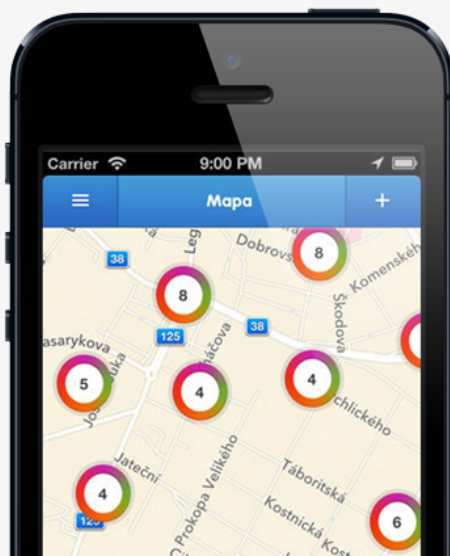
Nízkopodlažní. Pravidelný odjezd 15:23, stan. 1, spoj jede včas.

---

6

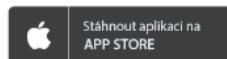
**Kolín,Tesco** 15:38

Pravidelný odjezd 15:38, stan. 1.



Ovlivňujte dění ve svém okolí, ve svém městě, kolem vlastního domu, nebo třeba i v práci.

Každý může něco změnit. Zvláště když nechcete jen nadávat u piva. A nemusíte ani chodit po úřadech. Za šéfem. Nemusíte chodit nikam. Stačí mobilní telefon. O opravu chodníku nebo posekání trávy si díky mobilní aplikaci řeknete odkudkoliv a kdykoliv.

[VÍCE INFORMACÍ](#)

## Pro města, obce a úřady

Dokažte lidem, že se skutečně zabýváte jejich starostmi

 1 7048

# Lepší místo



Mapa s TIPy

vyhledávání



Přihlášení

Registrace

+ Přidat TIP

## TIPy

vybrat:

Vše



### Zátaras z "áček" v centru NOVÝ

Kouřimská 18, Kolín

Trojice reklamních "áček" v jednom místě úspěšně blokuje chodcům chodník, jedno z nich přímo v jeho středu ... Neuvěřitelné, co vše lze v Kolíně nejen spatřit, ale i v reálu zažít. Pokud některý z kolínských úředníků takovéto konkrétní



### Keře v chodniku NOVÝ

Politických vězňů 32, Kolín

V ulici Politických vězňů je chodník téměř neprůchodný kvůli dvojici keřů u prodejny elektro. Dva lidé se tam nevyhnou a s kočárkem musí člověk balancovat na dvou kolech.



### Zúžení průchozí šířky VYŘEŠENÝ

Pražská 2, Kolín

Áčko s "důležitou" sezónní informací všem kolemjdoucím na už tak dosti úzkém chodníku. Nevidomý tudy jdoucí chodec zrovna takové "info" svojí bílou hůlkou asi těžko ocení ...



### "Veselá" DZ je i před radnicí NOVÝ

Zámecká 88, Kolín

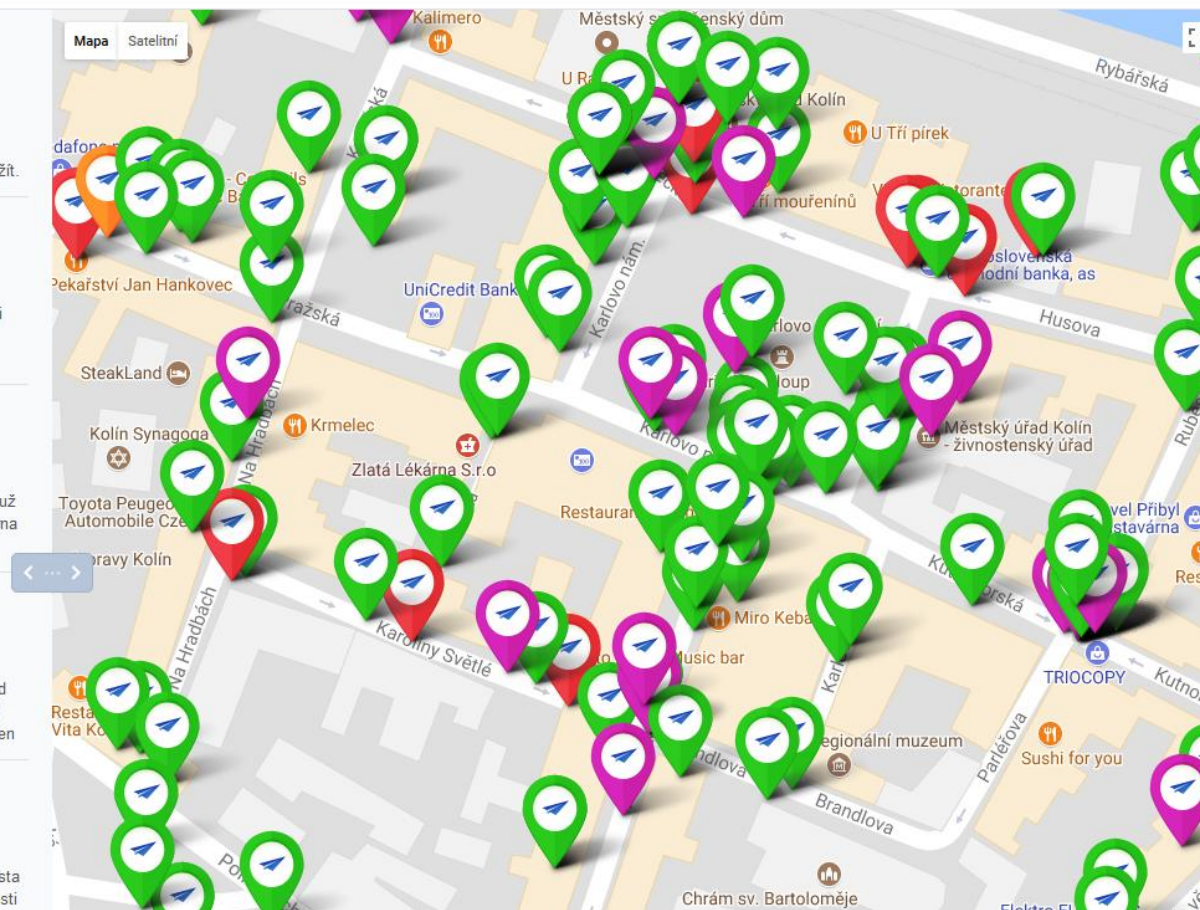
Neznámý vitáček nevynechal ani centrum města a přímo před radnicí úředníkům drze přizdobil dopravní značku. Už to na ní udělal asi i kdysi, ale tu předchozí ozdoba se už někdo - ač jen částečně úspěšně - pokoušel odstranit.



### "Info" chodcům překáží NOVÝ

Na Hradbách 124, Kolín

Na už tak sám o sobě úzký chodník v historickém centru města přidat ještě "áčkoupoutávku" bylo a je vůči chodcům nejen dosti





# Nebezpečný lavor v chodníku

Vyřešený



Kolín, Kutnohorská 32

V chodníku před bývalou vinárou Labužník je lehce přehlédnutelná ale větší dosti hluboká lavorovitá prohlubeň, upadnout tam není problém



**Jakub Valina**

25.5.2016

Nahlásit

**Jakub Valina**  
26.7.2016, 06:47  
Změna stavu: **VYŘEŠENÝ**

Závada v chodníku byla odstraněna

Realizuje: AVE Kolín s.r.o.  
Financuje: Městský úřad Kolín

Podpořit

3

Sleduje podnět

[Sledovat podnět](#)

Vývoj

Diskuse (0)

**Jakub Valina**  
26.7.2016, 06:47 - Změna stavu: **VYŘEŠENÝ**

Závada v chodníku byla odstraněna

Realizuje: AVE Kolín s.r.o. - Financuje: Městský úřad Kolín

Podpořit

**Jakub Valina**  
12.7.2016, 20:43 - Změna stavu: **V ŘEŠENÍ**

Vskutku podivný uživatel zde vystupuje i pod mým jménem a vkládáním svých zcestných smyšlenek snaží se z pochybných důvodů účel LM mařit

Podpořit

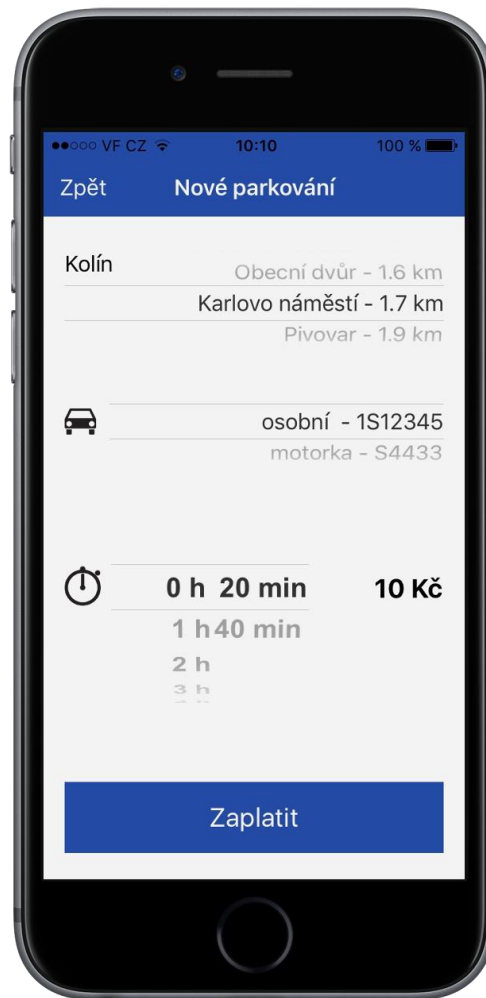
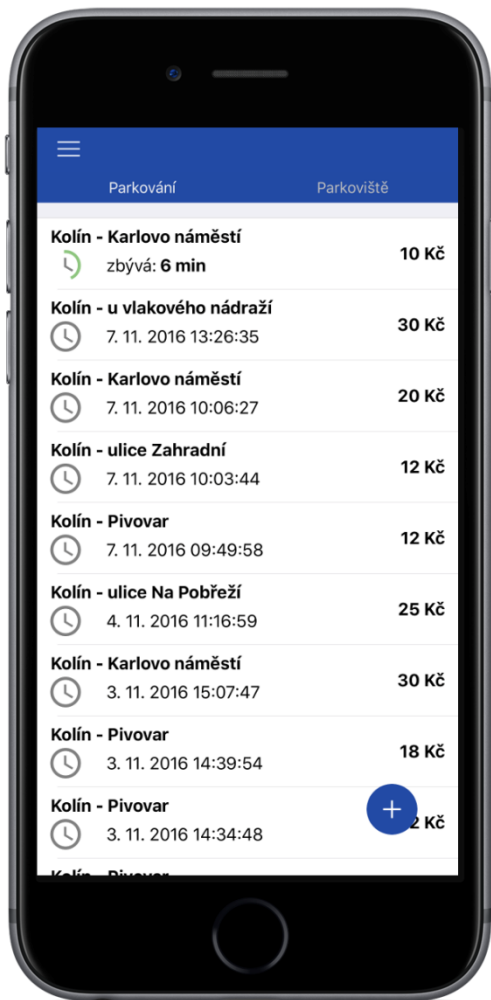


# Chytré parkování

- ✓ univerzální **aplikace pro parkování** ve více městech
- **Vyhledání nejbližšího (aktuálního) parkoviště** přes GPS
- Na končící parkování upozorní **notifikace**
- Prodloužení parkovného bez nutnosti dostavit se k vozidlu
- Seznam parkovišť v daném městě
- Aplikace pro MP pro kontrolu zaplacení parkovného (Android)



 **SMART4CITY**  
**PARKOVÁNÍ**

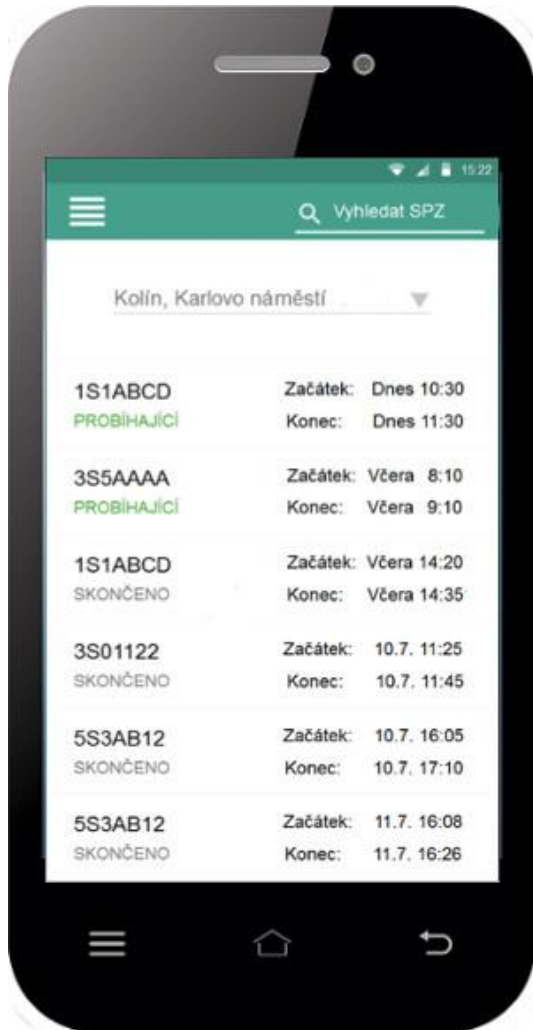


 OBECNÍ DVŮR 0,6 km ↑

 CENTRUM 0,4 km →  
Volných míst  



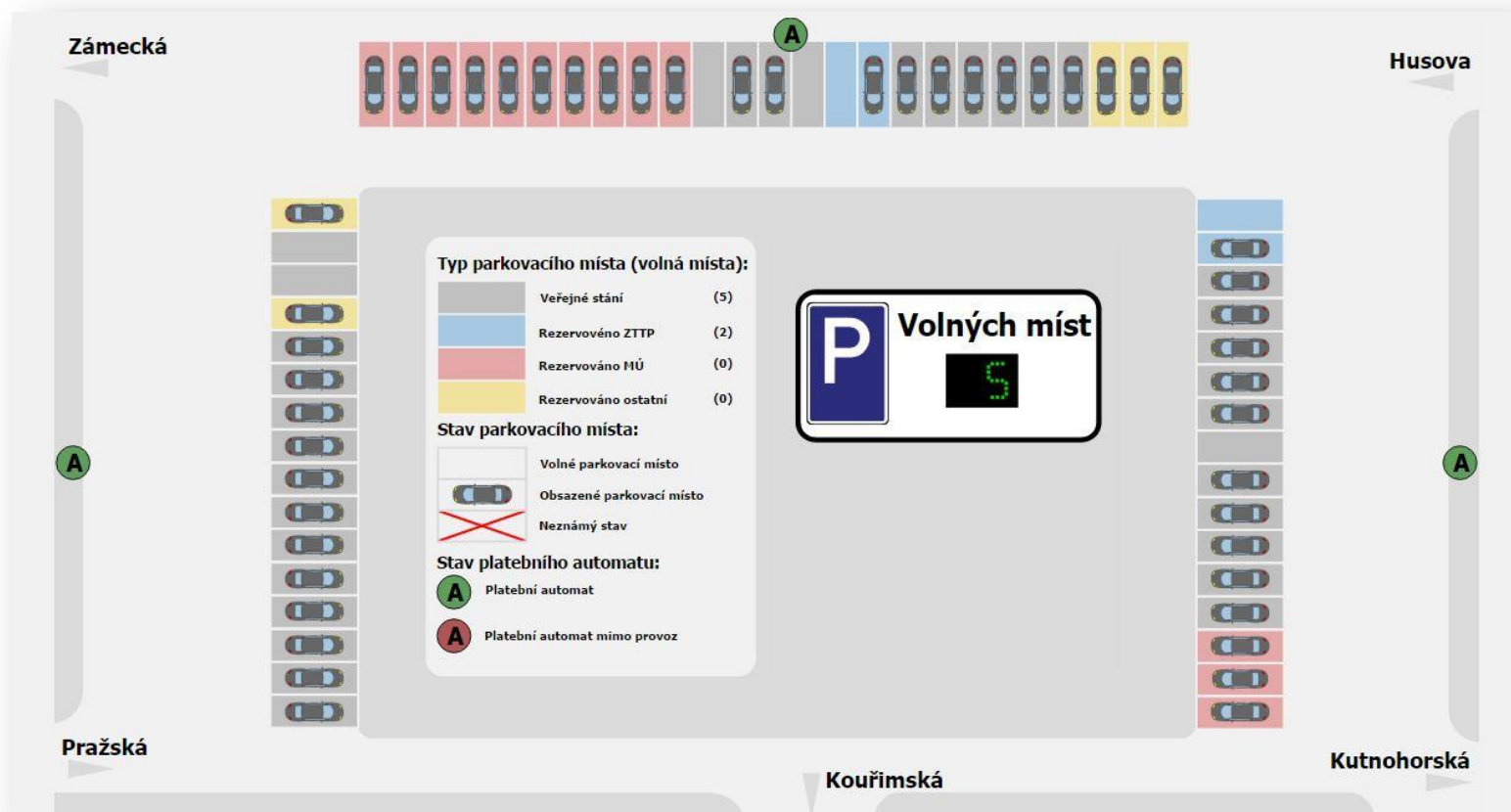
# Aplikace pro MP



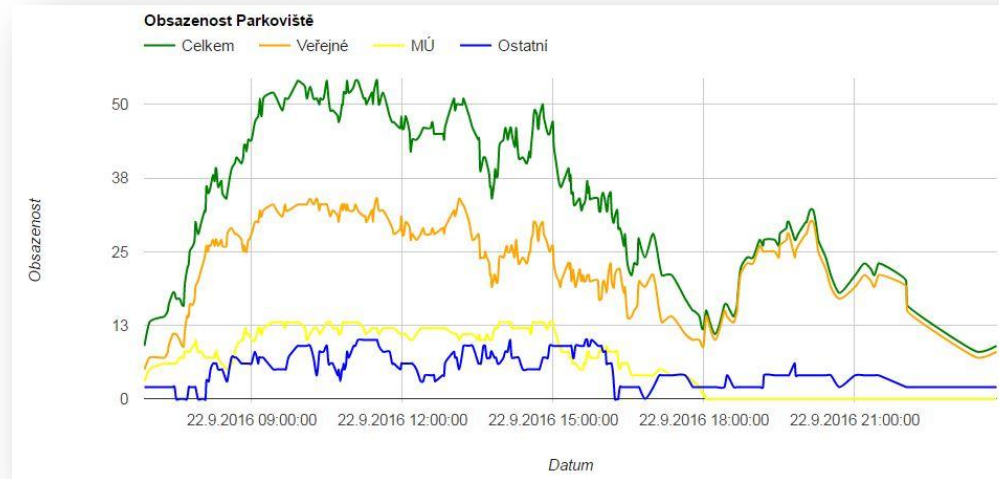
- Výběr parkoviště v daném městě
- Seznam zaplacených parkování
- Vyhledávání podle SPZ
- V menu možnost generování záznamu o nezaplacení pro potřeby MP

# Vizualizace parkoviště

- **Obsazenost** v reálném čase
- Zobrazení provozních a chybových stavů technologických prvků



- Obsazenost parkoviště v čase



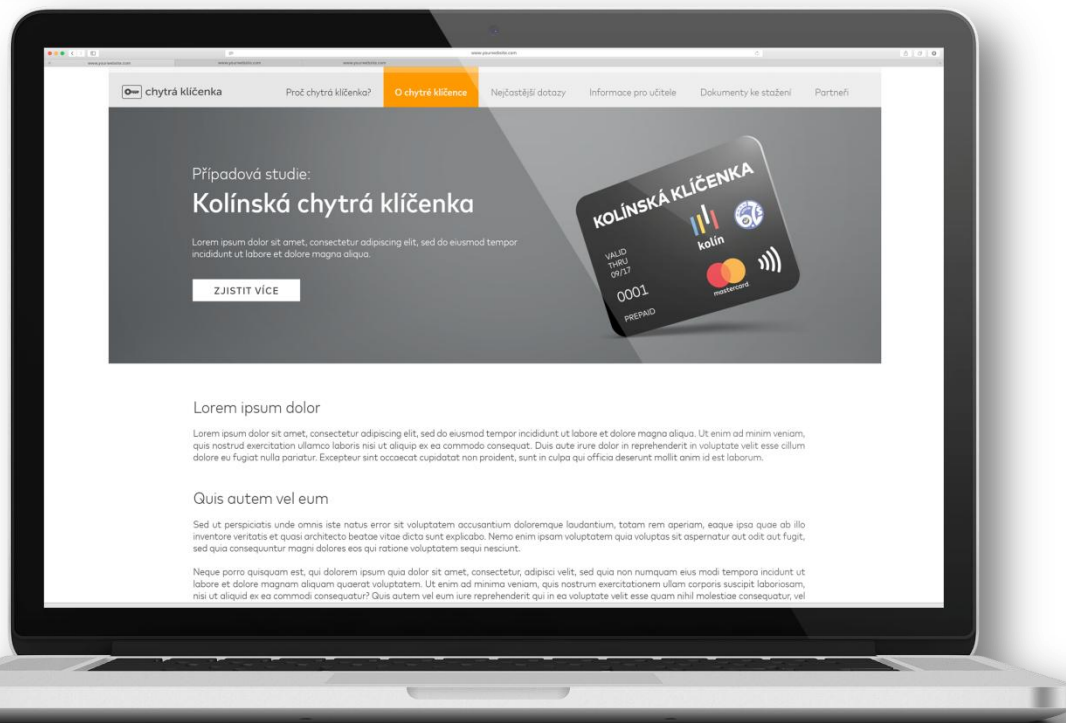
- Obsazenost jednotlivých míst v čase





# Kolínská chytrá klíčenka

První multifunkční  
klíčenka svého druhu  
pro žáky základních škol  
v Evropě





# Univerzální řešení

Chytrá klíčenka je multifunkční nástroj, který usnadní život dětem i rodičům.



Obědy



Přístup



Předplacená  
karta



MHD



Knihovna



Kapesné

**Děti už nebudou potřebovat peněženku s hromadou karet a čipů.**

Chytrá klíčenka zastane to vše a ještě mnohem víc.

**Klíčenka je přístupovou i předplacenou kartou.**

Její bezkontaktní čip dokáže plnit různé identifikační účely, navíc ale plní také funkci platební.

# Přístup do školy



Chytrá klíčenka **usnadňuje** skrze elektronické zámky **přístup** do školy, tělocvičny, či školní kolárny.



# Jídelna



**Bezkontaktní čip** Chytré klíčenky **zajistí snadný výdej obědů.**

Obědy se skrze klíčenku předem objednejí a zaplatí.



# Knihovna



Chytrá klíčenka zastává  
stejně funkce jako  
čtenářský průkaz do  
knihovny.




# MHD



Běžnou průkazku MHD nahrazuje Chytrá klíčenka.

Při příležitostném využití MHD se dá klíčenkou zaplatit jízdenka stejně jako jakoukoliv platební kartou Mastercard.




# Předplacená karta



Chytrou klíčenku lze dobít jako každou jinou předplacenou kartu Mastercard.

Umožňuje funkce bezkontaktní karty se snadným přehledem všech transakcí.



# SOS hlásky

digitální datový koncentrátor zajišťující spojení s dispečerem MP, poskytující obraz z místa instalace

- Reprodukční, mikrofon, čtveřice kamer
- SOS podsvícené nápisy a ovládací tlačítko pro vyvolání hovoru

prostor, který může na dálku otevřít dispečer MP

- lékárnička
- hasicí přístroj
- defibrilátor - vydává hlasové pokyny pro záchranu postiženého pacienta a zároveň monitoruje jeho srdeční činnost.

otřesové čidlo

antigrafitti úprava





**Děkuji za pozornost!**

